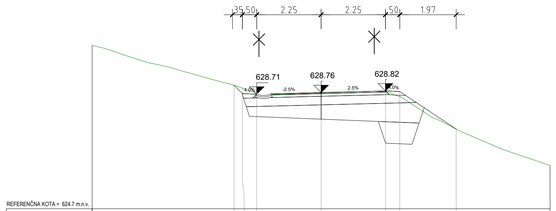

REFERENČNA KOTA = 624.7 m.n.v.

CESTIŠČE			629.02	628.73				628.82	628.80		627.49					
TEREN		630.41	629.02	628.74	628.71		628.76	628.79	628.82	628.80	627.49		626.22			
ODDALJENOST OD OSI	-8.00		-3.04	-2.75	-2.25		-0.00	2.25	2.75	2.75	4.72		8.00			

STACIONAŽA 4500.00 m
LC-377261
P226

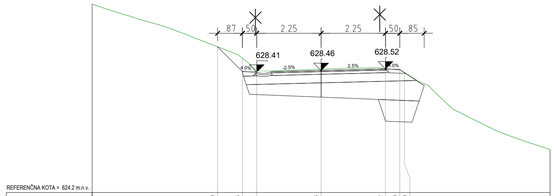

REFERENČNA KOTA = 624.2 m.n.v.

CESTIŠČE			629.29	628.43				628.52	628.50		628.39					
TEREN		630.78	629.29	628.89	628.43		628.51	628.52	628.48		628.39		625.70			
ODDALJENOST OD OSI	-8.00		-3.62	-2.75	-2.25		0.00	2.25	2.75		2.91		8.00			

STACIONAŽA 4520.00 m
LC-377261
P227

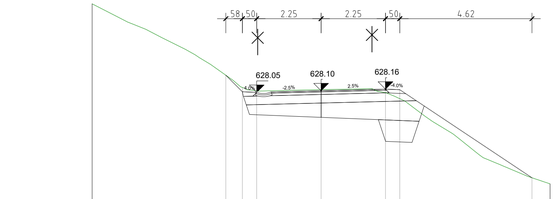

REFERENČNA KOTA = 623.3 m.n.v.

CESTIŠČE			628.65	628.07				628.16	628.14							
TEREN		631.14	628.65	628.22	628.05		628.10	628.04	627.83				625.06	624.85		
ODDALJENOST OD OSI	-8.00		-3.33	-2.75	-2.25		0.00	2.25	2.75				7.37	8.00		

STACIONAŽA 4540.00 m
LC-377261
P228

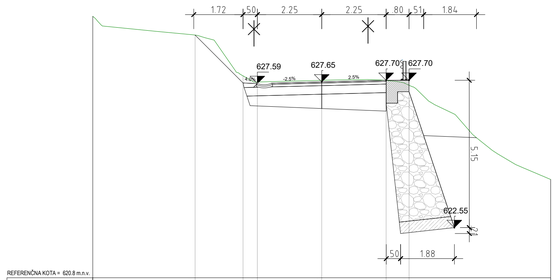

REFERENČNA KOTA = 620.8 m.n.v.

CESTIŠČE			629.28		627.61				627.70	627.30						
TEREN		629.84	629.28		627.66	627.61	627.59		627.69	627.63				624.24		
ODDALJENOST OD OSI	-8.00		-4.43		-2.75	-2.25	-2.25		0.00	2.25				8.00		

STACIONAŽA 4560.00 m
LC-377261
P229

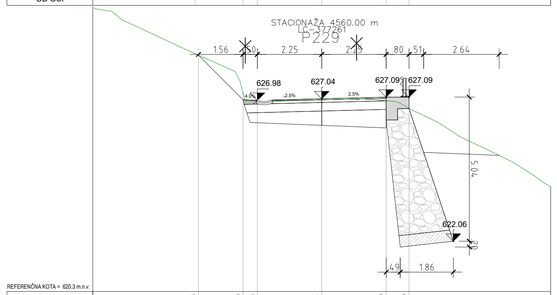

REFERENČNA KOTA = 620.3 m.n.v.

CESTIŠČE			628.56		627.00				627.09	626.69						
TEREN		630.23	628.56		627.25	627.00	626.98		627.00	626.57				623.96		
ODDALJENOST OD OSI	-8.00		-4.51		-2.75	-2.25	-2.25		0.00	2.25				8.00		

STACIONAŽA 4580.00 m
LC-377261
P230

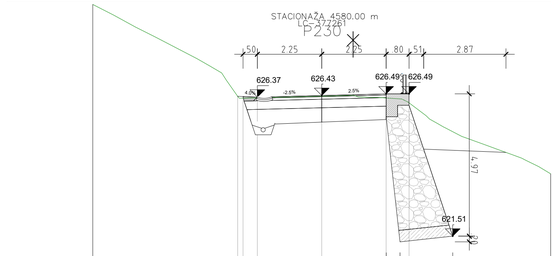

REFERENČNA KOTA = 619.8 m.n.v.

CESTIŠČE					626.40	626.39	626.37		626.49	626.09						
TEREN		629.61			626.40	626.34	626.35		626.43	626.17				623.69		
ODDALJENOST OD OSI	-8.00				-2.94	-2.75	-2.25		0.00	2.25				8.00		

STACIONAŽA 4600.00 m
LC-377261
P231

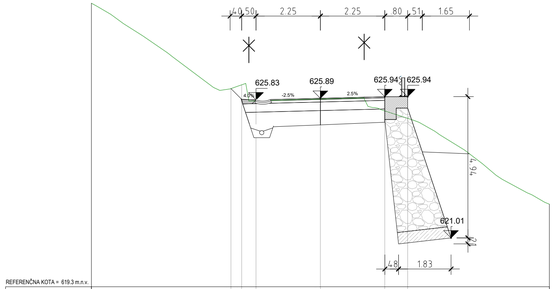

REFERENČNA KOTA = 619.3 m.n.v.

CESTIŠČE					626.23	625.95	625.83		625.89		625.94	625.51				
TEREN		629.21			626.23	625.96	625.80		625.88		625.45	625.19		622.19		
ODDALJENOST OD OSI	-8.00				-3.12	-2.75	-2.25		0.00		2.25	3.05		8.00		

STACIONAŽA 4620.00 m
LC-377261
P232

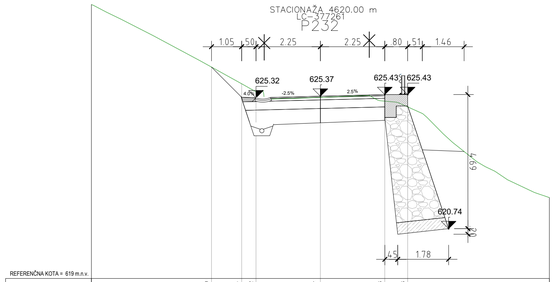

REFERENČNA KOTA = 619 m.n.v.

CESTIŠČE					626.39	625.34	625.32		625.37		625.43					
TEREN		628.58			626.39	625.61	625.52		625.33		625.20	625.00		621.83		
ODDALJENOST OD OSI	-8.00				-3.80	-2.75	-2.25		0.00		2.25	3.05		8.00		

STACIONAŽA 4640.00 m
LC-377261
P233

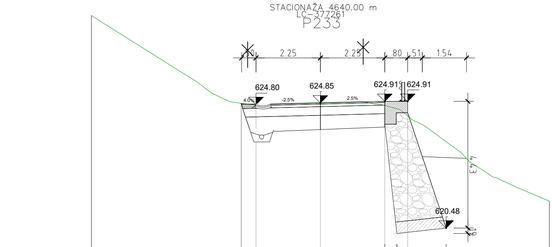

REFERENČNA KOTA = 618.8 m.n.v.

CESTIŠČE					624.84	624.82	624.82		624.85		624.91	624.51				
TEREN		627.91			624.84	624.82	624.80		624.87		624.77	624.40		621.42		
ODDALJENOST OD OSI	-8.00				-3.77	-2.75	-2.25		-0.00		2.25	3.05		8.00		

STACIONAŽA 4660.00 m
LC-377261
P234

Sanacija LC 377261 (Bobner – Sv. Neža); ID 1443870, po neurju in poplavah 4. avgust 2023

32 PREČNI PREREZI
PREČNI PREREZI P226-P234

merilo: 1 : 100

MESTNA OBČINA SLOVENJ GRADEC,
ŠOLSKA ULICA 5, 2380 SLOVENJ GRADEC

AC&P inženirski biro d.o.o.
podjetje za geotehniko, infrastrukturo in razisk
tovarniška c. 26, 5270 ajdovščina | +386(0)5 8500740 | info@acap.si

vodja projekta:	ANDRAŽ CEKET, univ.dipl.inž.grad.	IZS PI G-2435
pooblaščeni inženir:	ANDRAŽ CEKET, univ.dipl.inž.grad.	IZS PI G-2435
izdelal:	GAL GRADIČ	.
investitor:	Mestna občina Slovenj Gradec, Šolska ulica 5, 2380 Slovenj Gradec	
vrsta projekta:	IZN	
vrsta načrta:	2.1 Načrt ceste	
naziv objekta:	Sanacija LC 377261 (Bobner – Sv. Neža); ID 1443870, po neurju in poplavah 4. avgust 2023	
vsebina risbe:	32 PREČNI PREREZI PREČNI PREREZI P226-P234	

datum:	št. projekta:	št. načrta:	merilo:	št. risbe:
Po recenziji, 12.2025	034-25	034-25-21	1 : 100	**G.132.26**

AC&P
034-25 Sveža Neža (Predhodni profili).dwg

0.000 x 0.446 h 0.401 m2